



Zones



Zone Constructible



Zone Non Constructible

Commune de
Veslud
Carte Communale

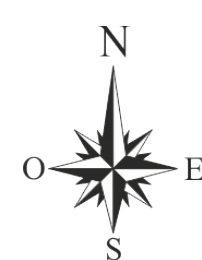
Document 2a
Zonage de l'ensemble du
territoire

Cachet et signature de la
collectivité :

Approuvé par la
commune le :

Approuvé par le préfet le :

Cachet et signature
du représentant de l'État :



0 100 200 300 400 500 m

